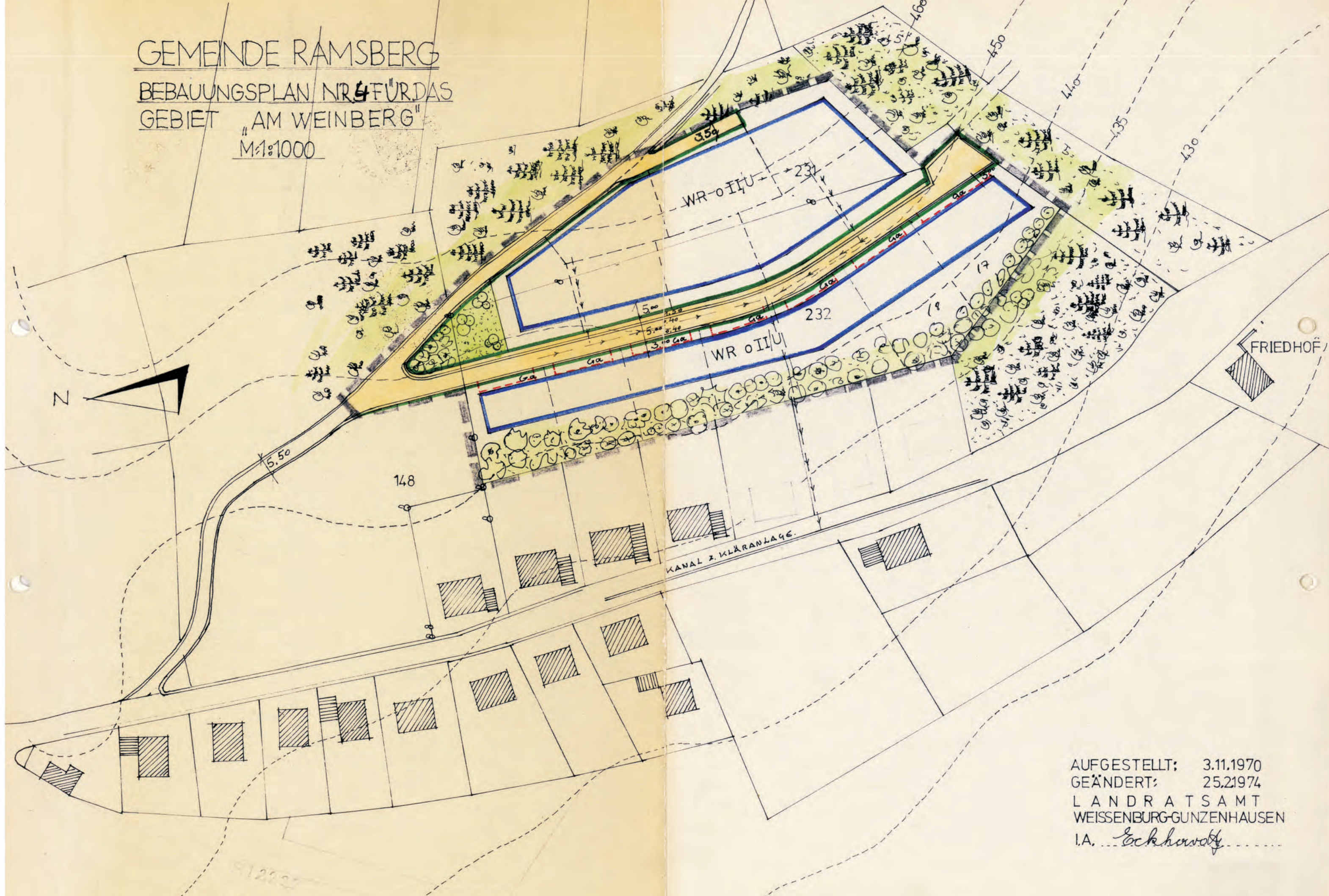


GEMEINDE RAMSBERG

BEBAUUNGSPLAN NR. 4 FÜR DAS











GEBIET "AM WEINBERG"

M 1:1000


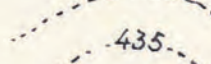



Zeichenerklärung

A) für die Festsetzung

-  Grenze des räumlichen Geltungsbereiches ✓
-  Baugrenze ✓
-  Straßenbegrenzungslinie, ✓
Begrenzung sonstiger Verkehrsflächen
-  Straßenverkehrsflächen ✓
-  WR Reines Wohngebiet ✓
-  Grünflächen und zu erhaltender Baumbestand ✓
-  II/U Zahl der Vollgeschosse -Höchstgrenze-
1 Vollgeschoß + 1 Untergeschoß ✓
-  G Offene Bauweise ✓
-  5,0 Breite der Straßen und Wege ✓
-  GA Flächen für die Garagen und Stellplätze ✓

B) für die Hinweise

-  Grundstücksteilung
-  Höhengichtlinien
435
-  Hauptversorgungsleitung -Kanal geplant-

AUFGESTELLT: 3.11.1970
 GEÄNDERT: 25.2.1974
 LANDRATSAMT
 WEISENBURG-GUNZENHAUSEN
 I.A. *Eckhardt*